

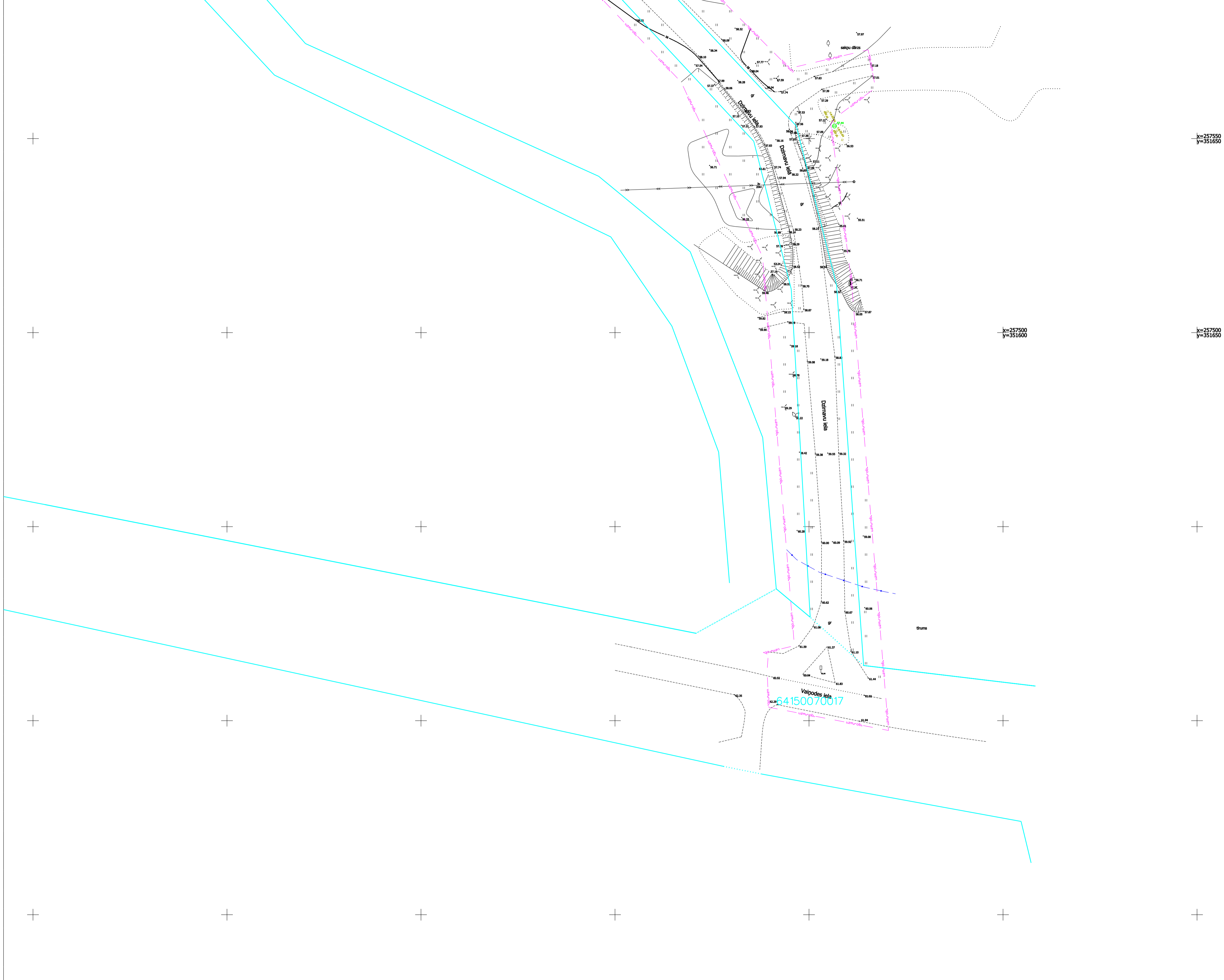
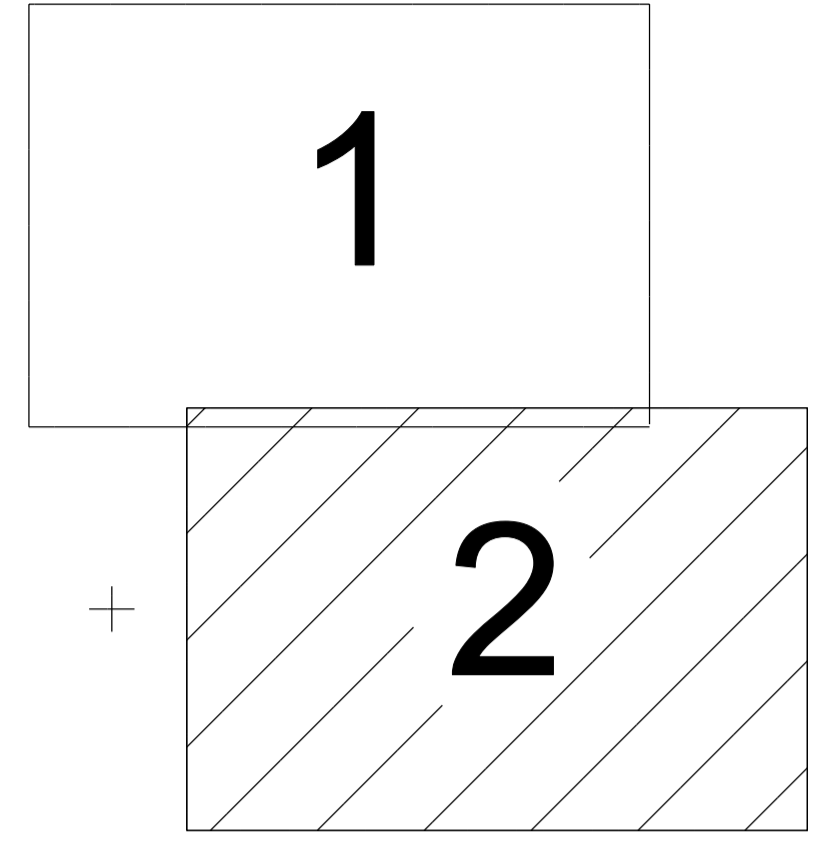

PRIEKULES NOVADA EKSPLUATĒJOŠO ORGANIZĀCIJU APLIECINĀJUMS PAR PLĀNĀ UZRĀDĪTO APAKŠZEMES KOMUNIKĀCIJU ATBILSTĪBU ŠO ORGANIZĀCIJU ARHĪVU MATERIĀLIEM					
ORGANIZĀCIJA	KOMUNIKĀCIJA	PARAKSTS	DATUMS	UZVĀRDS	PIEZĪMES
SIA "PRIEKULES PAKALPOJUMI"	ŪDENS VADS, KĀNĀLIZĀCIJA, SILTUMTĪŅI, VIETEJIE GĀZES VADI	PARAKSTS	26.11.2014	OKNERS	
AS "SADELES TĪKLS"	EL. KABELĪ	PARAKSTS	26.11.2014	TROIKA	
SIA "LATTELECOM"	TELEFONA KABELĪ	PARAKSTS	26.11.2014	SAMSONOVŠ	

64150060050


64150060077

1.LAPA  
2.LAPA

LAPU IZVIETOJUMS



- PIEZĪMES:
- LKS-92 koordinātu sistēma.
  - Baltijas augstumu sistēma.
  - Uzmērīšana veikta 2014. gada 07. novembrī.  
Uzmērīšanas teritorijas platība - 1,48 ha.
  - Inženiertehnikas komunikācijas daļņi apskatīti dabā un salīdzināti ar apkalpojošās organizācijas.
  - Kadastra informācija atbilst VZD kadastra kartei.  
Informācija lejupielādēta no kadastra.lv 11.11.2014. Datnes nosaukums 636513416736051250.dgn.
  - Zemes vienību robežas ir atbilstoši atbilstoši zemes kadastrālās uzmērīšanas un vietējā ģeodēziskā tīkla precizitātei un var nesakrist ar situāciju plānā.
  - Topogrāfiskie apzīmējumi atbilstoši 2012.gada 24.aprīļa LR Ministru kabineta noteikumu Nr.281 "Augstas detaļizācijas topogrāfiskās informācijas un tās centrālās datubāzes noteikumi" 1.pielikumam.
  - Uzmērīšanā izmantoti ar LatPos bāzes stacijas LIE1 korekcijām RTK režīmā noteiktie abslāta punkti:  
NR.1111 X:257717.925 Y:351388.025 H:56.984  
NR.2222 X:257804.589 Y:351314.268 H:56.822

 <b>LATVIJAS MERNIEKS.LV</b>		Pasūtītājs: Dzirnavu iela, Priekule	
		Pasūtītāja reģistrācijas Nr. 71993 Pasūtītājs: PRIEKULES NOVADA DOME	
Biroja vadītājs	A.Goldmanis	21.10.2014.	Lapa 2
Sertificēta persona	Pauļs Šaudinis, Nr. AC-00000099		Topogrāfiskais plāns
Mērieks	P.Šaudinis	21.10.2014.	Lapa 1
			Mērogs 1:500